

PREFECTURE DE LA MAYENNE

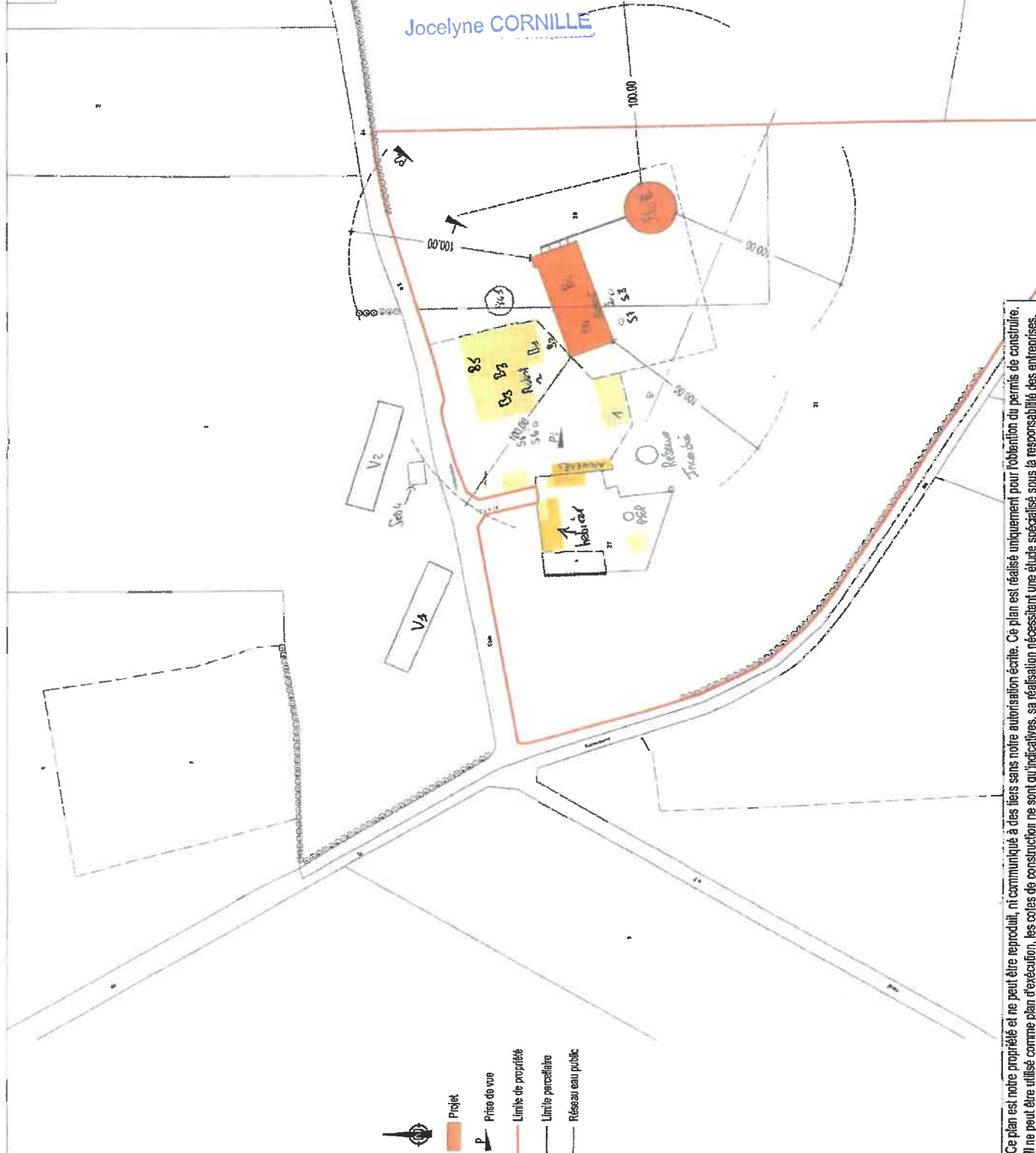
Direction de la citoyenneté
Bureau des procédures
environnementales et foncières
Vu pour être annexé à l'arrêté préfectoral
N° / du 16/06/2021
Le Préfet

Pour le Préfet et par délégation,
Attaché Chef de bureau

J. C. G.

Jocelyne CORNILLE

Extrait cadastral - Ech: 1/2000 - PC1



- Projet
- Prise de vue
- Limite de propriété
- Limite cadastrale
- Réseau eau public

Ce plan est notre propriété et ne peut être reproduit, ni communiqué à des tiers sans notre autorisation écrite. Ce plan est réalisé uniquement pour l'obtention du permis de construire. Il ne peut être utilisé comme plan d'exécution, les cotés de construction ne sont qu'indicatives, sa réalisation nécessitant une étude spécialisée sous la responsabilité des entreprises.

Légende plan de masse :

SITE DE LA PIOCHERE

Bâtiment :

- B1 : Nurserie cases collectives paillées
B2 : Nurserie cases individuelles paillées
B3 : Logettes trois rangs vaches laitières
B4 : Logettes trois rangs vaches laitières en projet
B5 : Aire paillée intégrale vaches tarées
V1 : Poulailier Label 6000 poules pondeuse avec parcours
V2 : Poulailier Label 6000 poules pondeuse avec parcours
Robot 1 : Robot de traite une stalle
Robot 2 : Robot de traite 1 stalle

Stockage :

- STO1 : Fosse béton circulaire non couverte de 1050 m³
STO2 : Fosse béton circulaire non couverte de 2359 m³ à créer
STO4 : Poche de stockage des eaux de lavage de 88 m³

 Circuit eaux peu chargées

 Circuit déjections animales

SC : Stockage aux champs

Stockage aliments

S1 - S2	Silo pour aliments volailles
S3 -S4	Silo pour aliment volailles
S5	Silo aliments vaches laitières
S6	Silos Correcteur azoté
S7	Silo aliments vaches laitières
S8	Silos Correcteur azoté

Département :
MAYENNE

Commune :
LA BACONNIERE

Section : ZL
Feuille : 000 ZL 01

Échelle d'origine : 1/2000
Échelle d'édition : 1/500

Date d'édition : 02/07/2020
(fuseau horaire de Paris)

Coordonnées en projection : RGF93CC48
©2017 Ministère de l'Action et des Comptes
publics

DIRECTION GÉNÉRALE DES FINANCES PUBLIQUES

EXTRAIT DU PLAN CADASTRAL

Le plan visualisé sur cet extrait est géré par le
centre des impôts foncier suivant :
LAVAL
Centre des Finances Publiques BP 70819
53008 LAVAL CEDEX
tél. 02 43 49 77 17 -fax
cdf.laval@dgif.finances.gouv.fr

Cet extrait de plan vous est délivré par :

cadastre.gouv.fr

Grac des Deux Jours
Site de la Justice
S3260 La Baconnière





SITE DE LA JASLERIE

Bâtiment :

- B6 : Litière accumulée pour 50 génisses laitières
B7 : Aire paillée avec aire d'exercice génisses laitières
B8 : Logettes 2 rangs pour génisses laitières

Stockage :

- FUM 1 : Fumière non couverte de 418 m²
STO3 : Fosse géomembrane non couverte de 487 m³ utiles

-  Circuit eaux peu chargées
 Circuit déjections animales

SC : **Stockage aux champs**

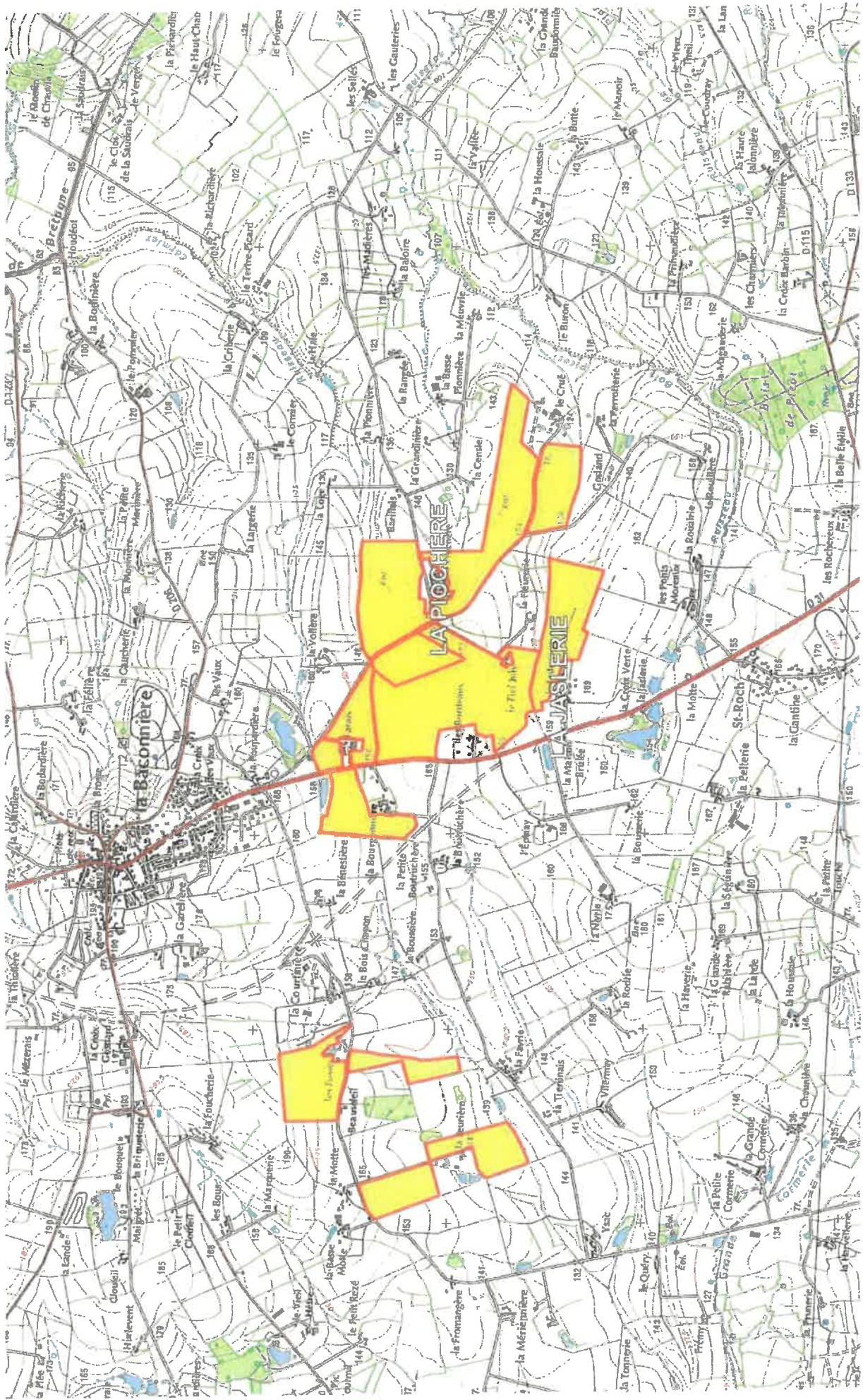
Stockages aliments

S6	Silo pour porcs finition
S7	Silo pour porcs croissance
S8	Silo pour porcelets
S9	Silo pour porcelets

Plan de situation

GAEC DES BEAUX JOURS

Date de l'édition : 25/06/2020
Planche : 1/1



Echelle 1 / 25000



112

Plan de situation

GAEC DES BEAUX JOURS

Date de l'édition : 25/06/2020
Planche : 22

